

5段階の気象レベルと防災情報

相当する
警戒レベル

住民が自ら行動を取る際の判断に参考となる防災気象情報

| | | | |
|---------|--------|--------------|-----------------------------|
| 5 相当 | 氾濫発生情報 | 大雨特別警報 | 高潮氾濫発生情報 |
| 4 相当 | 氾濫危険情報 | 土砂災害警戒情報 | 高潮特別警報 高潮警報 |
| 3 相当 | 氾濫警戒情報 | 大雨警報 洪水警報 | 高潮警報に切り替える可能性に言及する 高潮注意報 |
| 2 相当 | 氾濫注意情報 | | |
| 1 相当 | | | |

気象警報発表

状況

住民が取るべき行動

市町村の対応

警戒
レベル

| | | | |
|--------------------------|----------------------------------|--------------------------|---|
| 災害発生 又は切迫 | 命の危険 直ちに安全確保！ | 緊急安全確保 ^{※1} | 5 |
| ~~~~~警戒レベル4までに必ず避難！~~~~~ | | | |
| 災害の おそれ高い | 危険な場所から 全員避難 | 避難指示 ^{※2} | 4 |
| 災害の おそれあり | 危険な場所から 高齢者等は避難 ^{※3} | 高齢者等避難 | 3 |
| 気象状況悪化 | 自らの避難行動を 確認する | 大雨・洪水・高潮 注意報 (気象庁) | 2 |
| 今後気象状況 悪化のおそれ | 災害への心構えを 高める | 早期注意情報 (気象庁) | 1 |

避難情報の入手方法

防災行政無線



※防災ラジオは1世帯に1台無償で貸し出しています



防災ラジオ(戸別受信機)



佐世保市公式LINE

LINEで避難所開設などの通知を受け取れます



佐世保市防災メール

防災行政無線の放送内容をメールで受信できます



「Yahoo!防災速報」アプリ

警報や避難情報などの通知を受け取れます

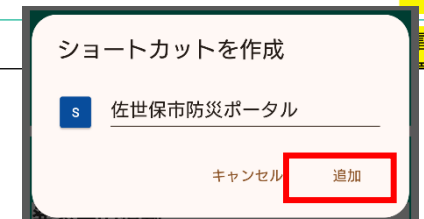
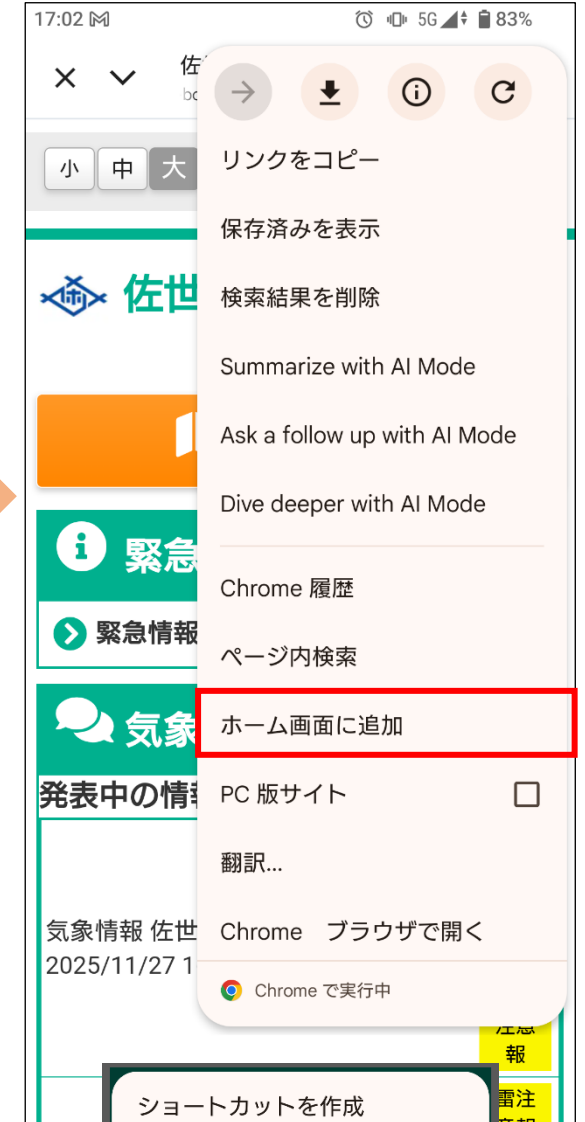
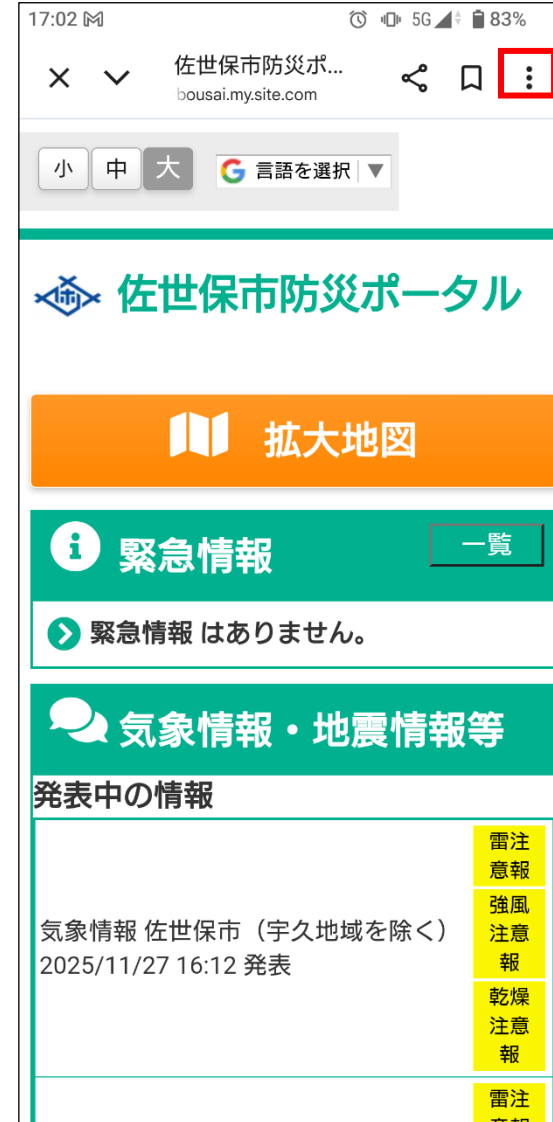



iOS版



Android版

スマホ操作①防災ポータル登録（アンドロイド版）

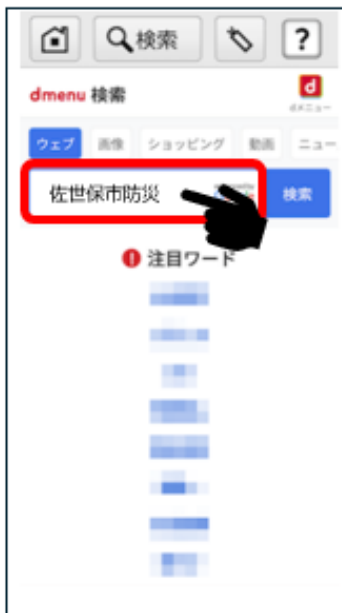




①インターネット



②検索



③キーワードを入力
「佐世保市防災」でOK



①しおりのマークを押す



②「現在のページを登録」



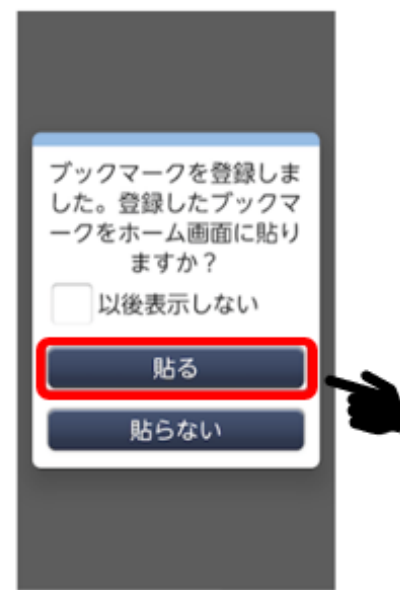
④佐世保市防災ポータルを押す



⑤表示されました！

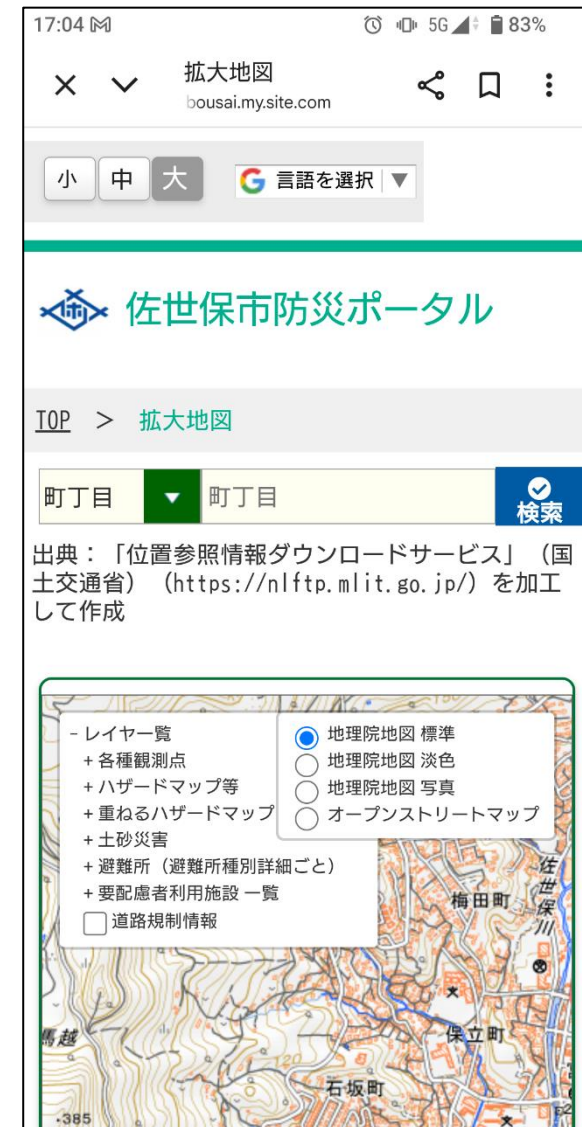
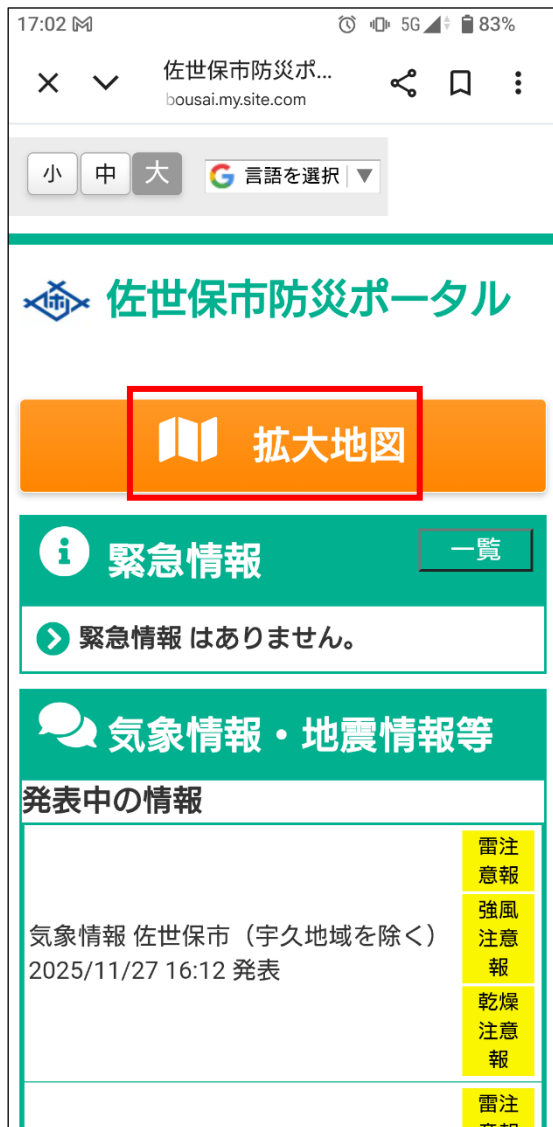


③「登録する」



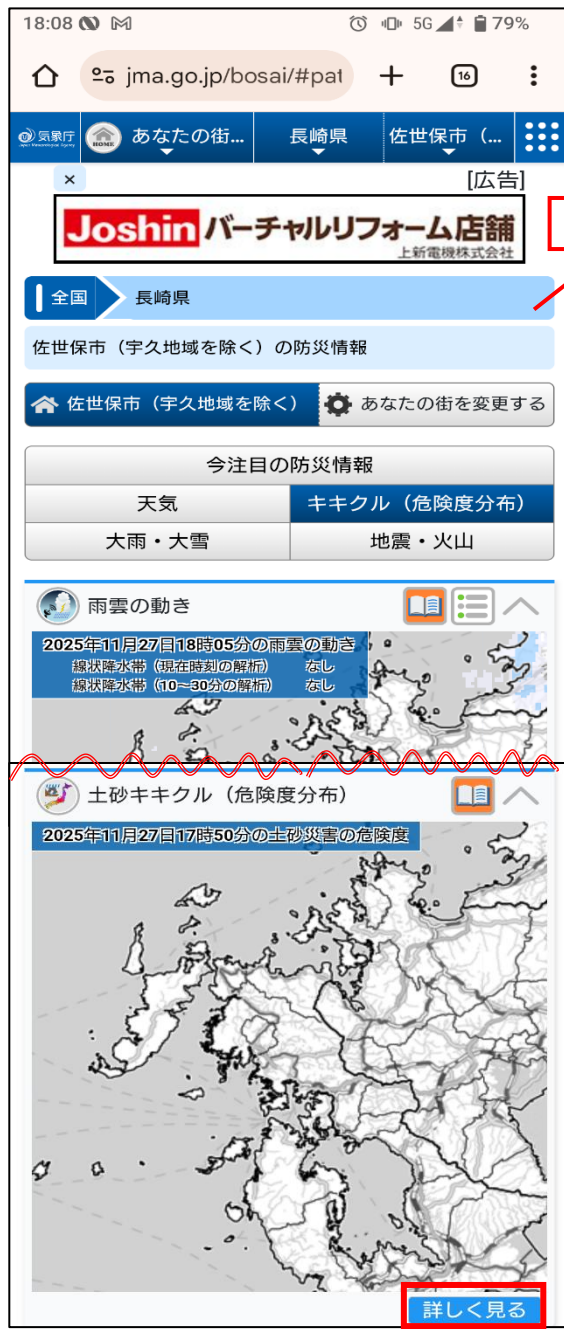
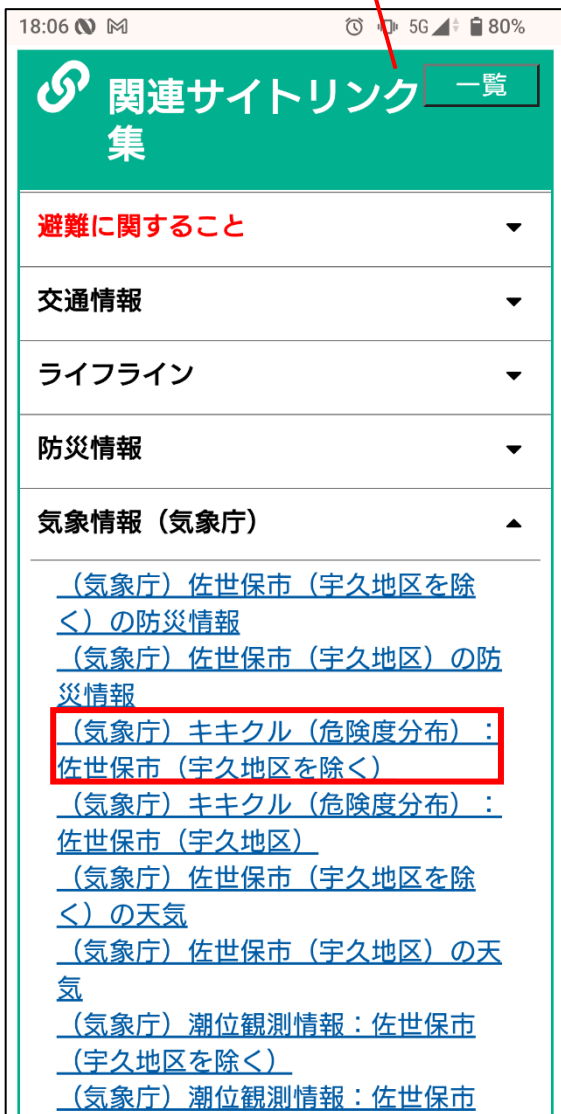
④「貼る」

スマホ操作②ハザードマップの確認



スマホ操作③キキクルの確認

防災ポータル画面を下へスクロール



画面を下へスクロール

